



Le MAS des Terres Rouges

Siège social : Salle des Rencontres – 34700 CELLES

La lettre d'information

n°3 – mars 2004

Archéologie du bassin versant du Salagou

La publication (1993) présentée ci-contre donne l'inventaire des lieux identifiés pour la **protohistoire**

Les communes citées sont :

Celles : « *cette petite commune n'a pas livré de vestiges protohistoriques... la surface aujourd'hui noyée n'a pas été prospectée* ».

Clermont l'Hérault : « *Estagnol ; Gorjan ; Peyre-plantade ; le Puech-Rouch ; le Ramasse ; Saint-Peyre ; la Thorie* »

Lacoste : « *Cornils* »

Le Puech : « *Prospections, recherches bibliographiques et sources orales n'ont révélé aucun site protohistorique* »

Liausson : « *la Grange Montagne ; Rouens* »


Mérifons : « *Le Castellans* »

Moureze : « *Les Courtinals* »

Octon : « *Mas de Clergues ; Terra-Fort* »

Salasc : « *Prospections, recherches bibliographiques et sources orales n'ont révélé aucun site protohistorique* »

Valmascle : « *Prospections, recherches bibliographiques et sources orales n'ont révélé aucun site protohistorique* »



Contacts :

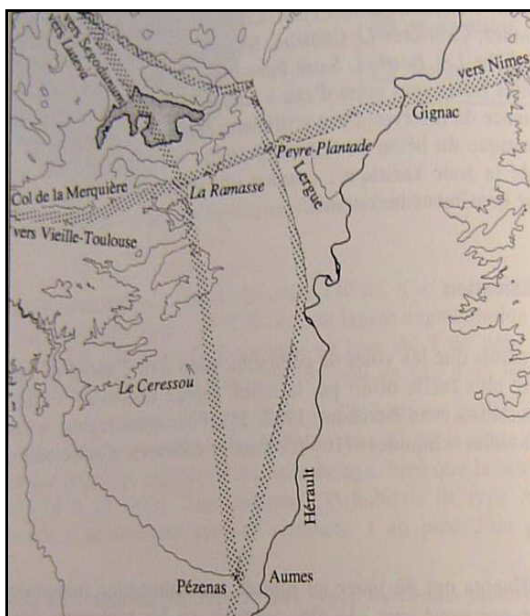
Christian GUIRAUD (Président) : 0624886445

Henri CARTAYRADE (Secrétaire) : 0467963580

Nicole BERNARD (Trésorière) : 0467441633

Copyright - Le MAS des Terres Rouges -

Salle des Rencontres – 34700 CELLES -



Voies de communication protohistoriques de la moyenne vallée de l'Hérault

Extraits (c)

arte et texte) de l'ouvrage de D. GARCIA, ci-dessus (p. 119-126) :

«...La pénétrante « Cessero-Segodunum ». C'est une voie Nord-Sud, perpendiculaire à la Via Domitia, qui reliait Cessero/St-Thibéry, dans la basse vallée de l'Hérault, à Condatomagus/Millau sur le Larzac, en passant par Luteva/Lodève et permettait ensuite d'atteindre Segodunum/Rodez... Elle passait à l'est de **Clermont-l'Hérault** en un autre lieu dit Peyre-Plantade... qui est l'emplacement d'un site pré romain et d'une grande villa gallo-romaine. En ce lieu, elle formait un carrefour avec une autre voie importante qui reliait Nîmes à Vieille-Toulouse. Elle passait ensuite au pied de l'oppidum de Cornils (commune de **Lacoste**) et longeait la Lergue sur la rive droite jusqu'à Luteva/Lodève... G. Combarnous avait identifié un itinéraire de déviation... qui rejoignait la Lergue par Nizas, Péret, Villeneuve et **Liausson**... »

« Une seconde voie romaine dûment attestée est celle qui reliait Nîmes à *Vieille Toulouse*. C'est à dire le Languedoc et la Méditerranée à l'Aquitaine et l'Océan par le plus droit chemin... Elle descendait la vallée de l'Hérault par Puechabon et Aniane. Elle franchissait l'Hérault à trois cents mètres en amont du pont moderne de Gignac et la Lergue à Cambous pour se diriger vers **Clermont-l'Hérault**. Le passage obligé à partir de ce lieu était la trouée du Rhône, au pied de **la Ramasse**. Ensuite la voie passait par **Moureze** et **Salasc**, à **Mérifons** sous l'oppidum du Castellans et au-delà, en franchissant le **col de la Merquière**, elle passait du bassin de l'Hérault à celui de l'Orb »

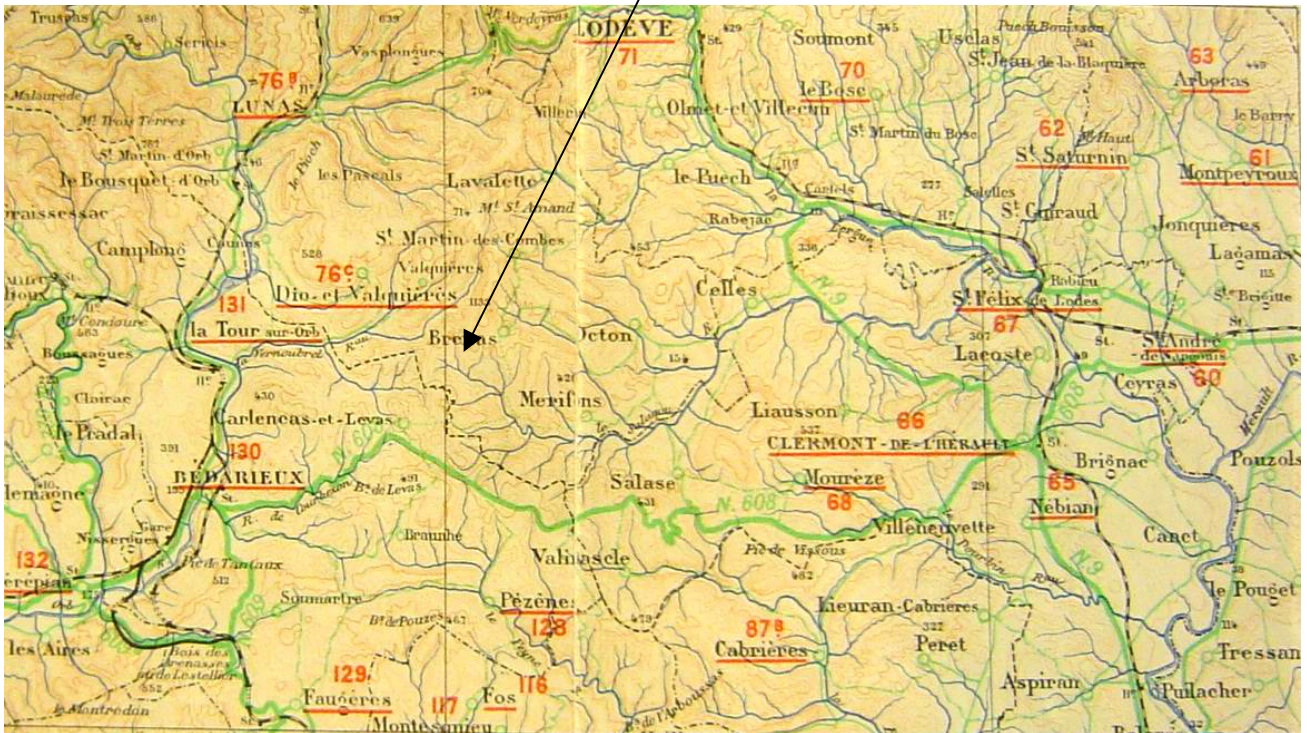
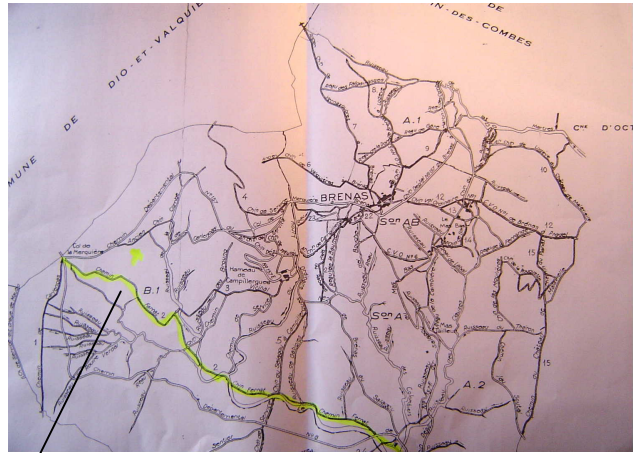
«...Il est notable que ces grands deux axes... se croisaient dans la moyenne vallée de l'Hérault. »



Réunion d'information archéologique du 23 février 2003
 Expert invité : Gérard MAREAU (Pdt GAL) –
 au centre de la photo

Parcours de la voie romaine à BRENAS (en jaune)

Réf. : plan cadastral de la commune



Extrait de la carte établie par A. Blanchet et E. Bonnet – in : Carte archéologique de la Gaule Romaine, PUF, 1946

Le MAS des Terres Rouges
 Crédit Lyonnais – Agence de Lodève
 27 boulevard de la Liberté Lodève (34700) :
 N° Compte : 0000079186 M

Rédaction : Christian Guiraud



Objets témoins de la vie à l'époque gallo-romaine dans le bassin versant du Salagou (Commune de MOUREZE, en cours d'étude par le GAL)